


MesParcelles

La carte sur l'application Mobile MesParcelles

La nouvelle application mobile MesParcelles se dote d'une carte interactive pour visualiser les parcelles et saisir ses travaux.

 Pour profiter des nouvelles fonctionnalités cartographiques, supprimez l'application déjà installée sur votre Smartphone et installez la toute dernière version (Version 5) proposée sur le PlayStore et l'AppStore.

 Cette application a été optimisée pour les Smartphones Android et iPhones. Elle peut présenter des défauts d'affichage sur tablette.

Accueil

A l'ouverture de l'application, les menus habituels sont surmontés d'un espace cartographique

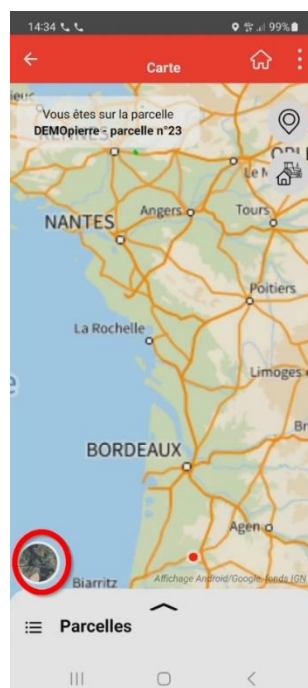


 Pour profiter des avantages de la géolocalisation, acceptez l'activation du GPS.

La carte des parcelles

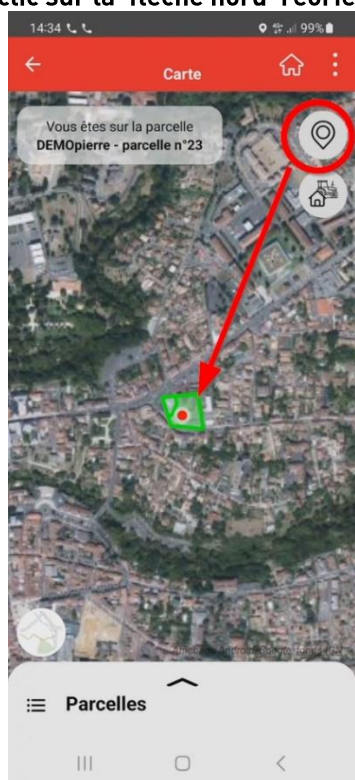
Après avoir cliqué sur la carte d'accueil, on arrive sur une carte plus grande.

Par un simple clic en bas à gauche, il est possible de passer d'un fond cartographique à un autre.



Le bouton Géolocalisation permet de se situer directement sur la carte.

Par un simple mouvement de doigts, il est possible de zoomer, dézoomer, modifier le sens de la carte. Un clic sur la 'flèche nord' réoriente ensuite la carte.



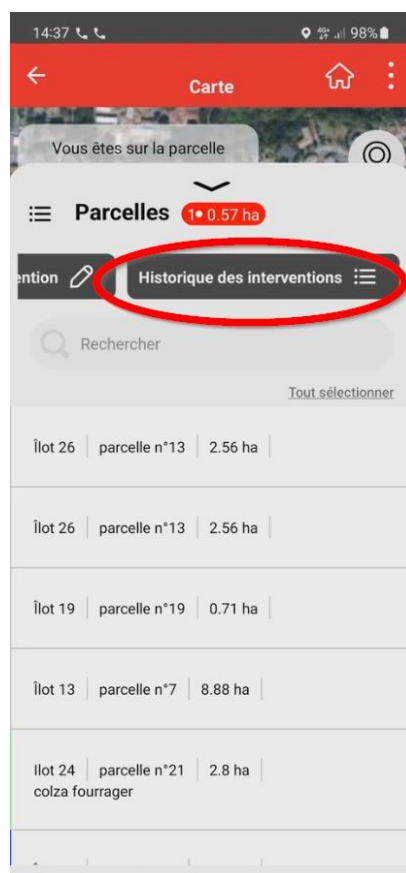
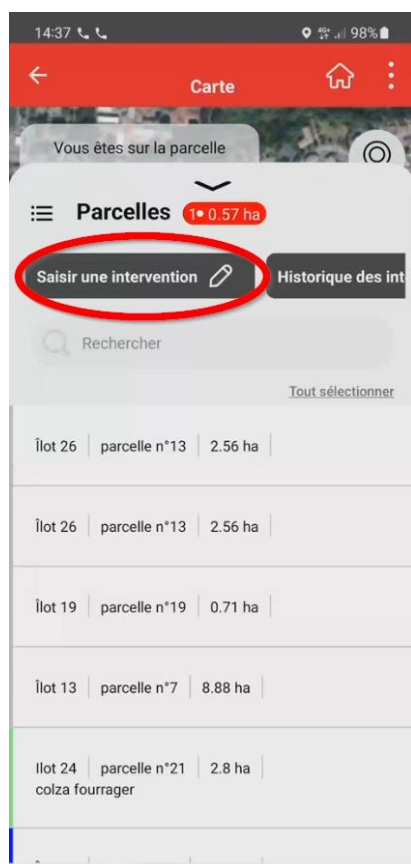
Un clic dans la parcelle permet de la sélectionner. Ceci déclenche l'affichage de la surface totale en bas de l'écran et du nombre de parcelles sélectionnées sur la loupe située à droite de l'écran.



La vue tabulaire permet de voir la liste des parcelles + la carte, ou uniquement la carte.



Le bouton 'Saisir une intervention' permet de saisir ses travaux. Le bouton 'Historique des interventions' permet d'afficher l'historique des parcelles.



Lors de la saisie d'intervention, le bouton de localisation situé sur le côté permet de vérifier qu'on travaille sur la bonne parcelle.



- 🔍 Un espace de recherche permet de faire une recherche par nom de parcelle, culture, ilot, ...

